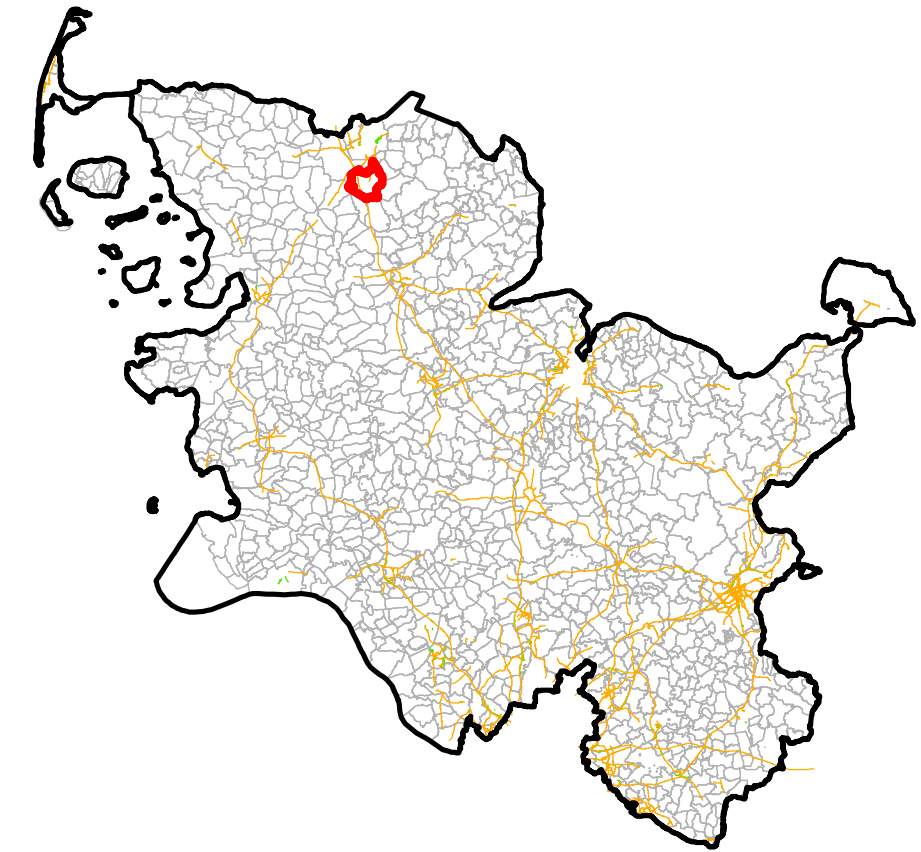



Oeversee Schleswig-Flensburg

Gemeindeübersicht

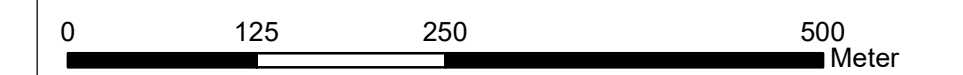


Straßenlärm - L_{Night} in dB(A)

Berechnungshöhe: 4 m über Gelände
Berechnungsraster: 10 m x 10 m
Berechnungsprogramm: IMMI 2021



Lärmkartierung zur Umsetzung der Umgebungslärmrichtlinie 2002/49/EG in Schleswig-Holstein



Koordinatensystem: ETRS 1989 - UTM Zone 32N

Kartengrundlage: DTK25

Erstellungsdatum: 17.11.2022

Auftraggeber:

Landesamt für Landwirtschaft,
Umwelt und ländliche Räume
Schleswig-Holstein



Auftragnehmer:

LÄRMKONTOR GmbH
Altonaer Poststraße 13b
22767 Hamburg

